



Câmara Municipal de Agudo
Estado do Rio Grande do Sul

Autógrafo n.º 11/2015 - 1

AUTÓGRAFO N.º 11/2015

Projeto de Lei n.º 10/2015

ALTERA TRAÇADO DE VIA URBANA.

Art. 1.º A presente Lei dispõe sobre a alteração de parte do traçado da Rua Germano Hentschke, via urbana constante no Plano Diretor da cidade de Agudo.

Art. 2.º A Rua Germano Hentschke, já de domínio público, no trecho compreendido entre a Avenida Concórdia, no sentido Sul-Norte, até o entroncamento com a Avenida Santo Ângelo, passa a ter o seguinte traçado e confrontações: partindo da Avenida Concórdia, no sentido Sul-Norte, na extensão de 132,00 metros, numa largura de 18,00 metros, sendo 13,00 metros de leito e 2,50 metros de passeios laterais, entre as Quadras F-13 e F-15; partindo no sentido Leste-Oeste, na extensão de 69,00 metros, numa largura de 24,00 metros, sendo 18,00 metros de leito e 3,00 metros de passeios laterais, entre as Quadras F-13 e F-15; e partindo no sentido Sul-Norte, na extensão de 51,70 metros, com uma deflexão, onde o ângulo interno é de 146º para o Oeste, numa extensão de 88,81 metros, até atingir o entroncamento com a Avenida Santo Ângelo, entre as Quadras E-13 e F-15, numa largura de 18,00 metros, sendo 13,00 metros de leito e 2,50 de passeios laterais.

Art. 3.º Integram a presente Lei os Mapas do Plano Diretor de Agudo, da Situação Atual, da Alteração do Traçado e o Memorial Descritivo, como Anexos I, II, III e VI, respectivamente.

Art. 4.º Esta Lei entra em vigor na data de sua publicação.

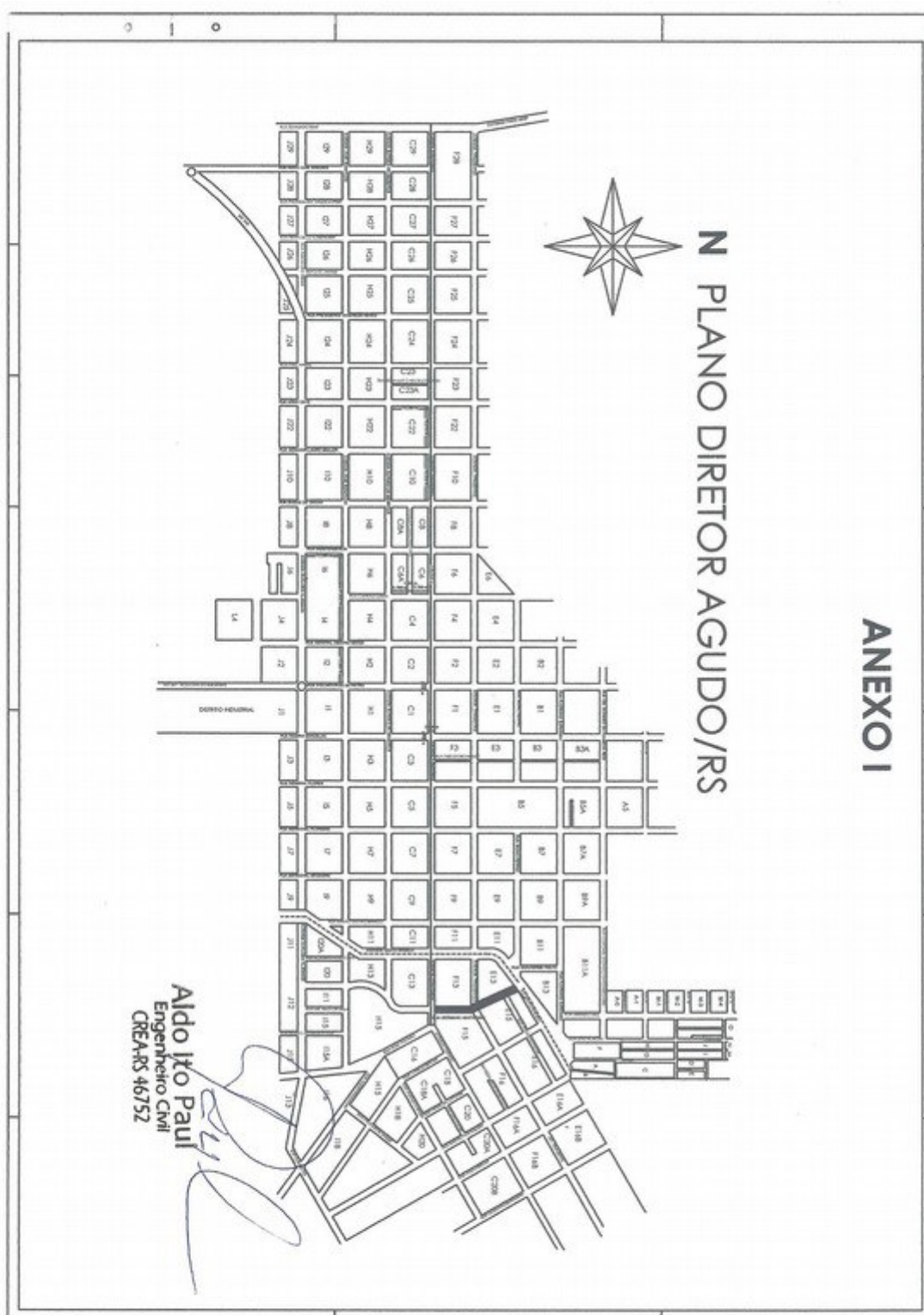
Agudo, 7 de abril de 2015.

Ver. Cleber Cassel
Presidente



Câmara Municipal de Agudo
Estado do Rio Grande do Sul

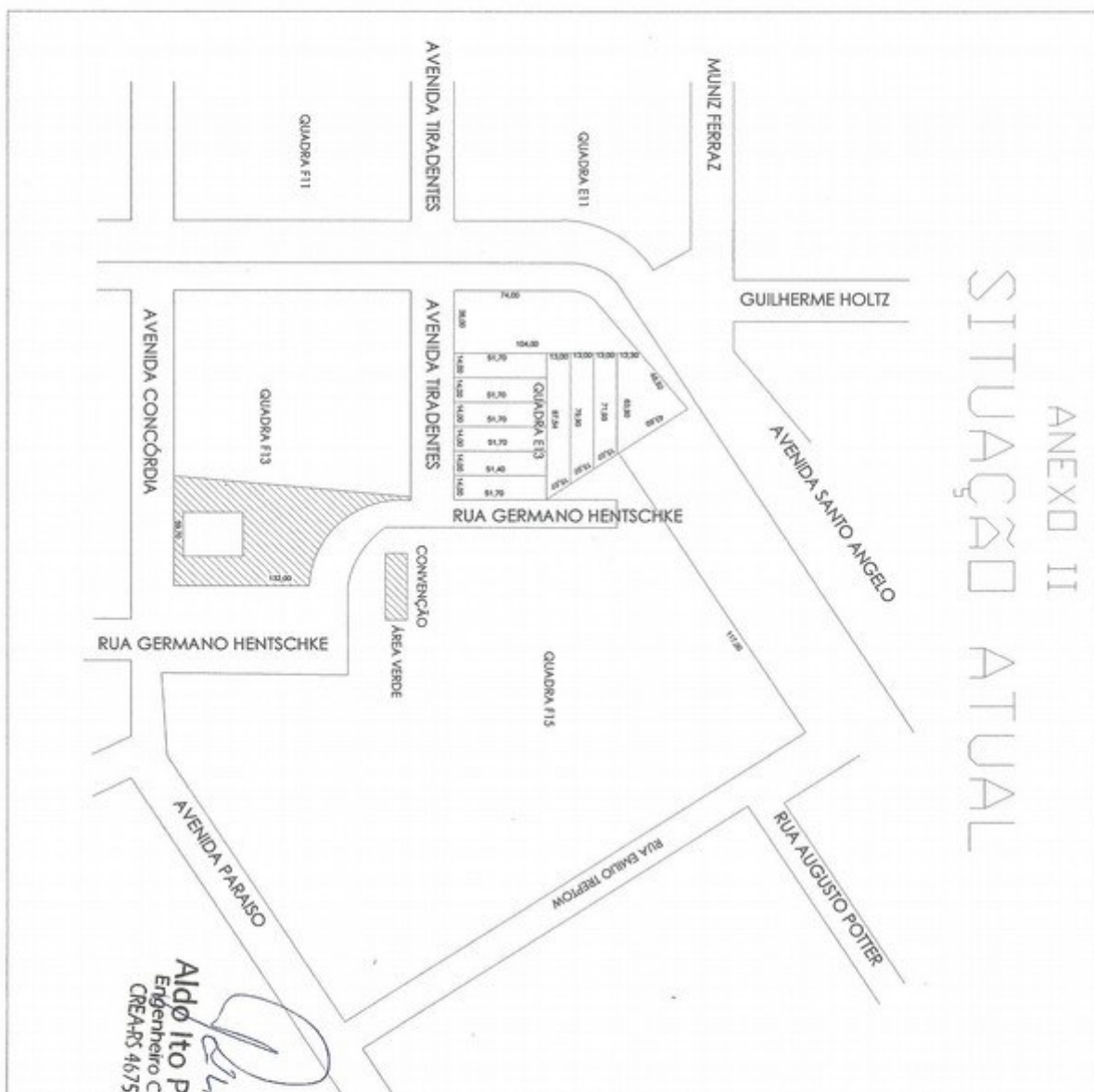
Autógrafo n.º 11/2015 - 2

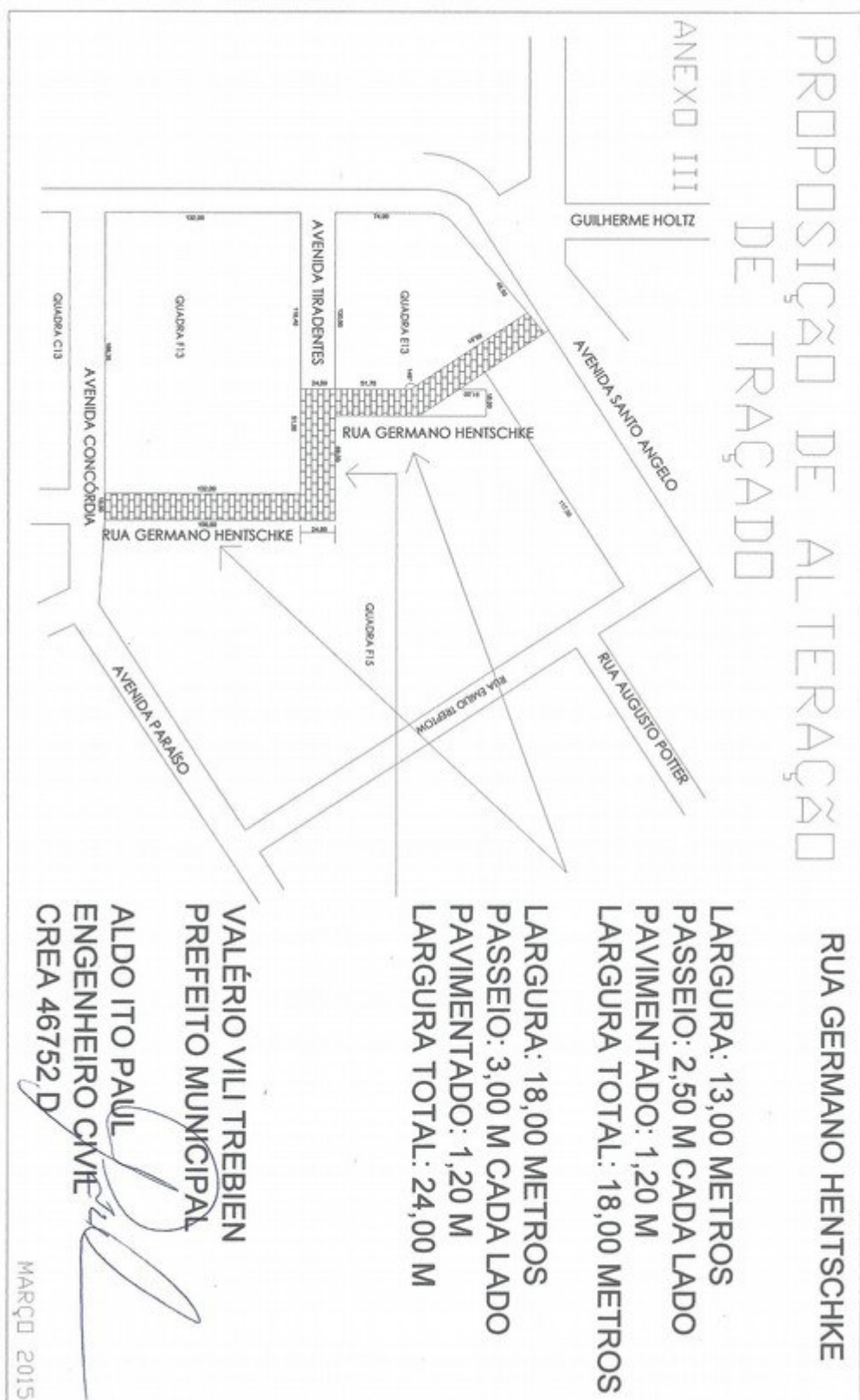




Câmara Municipal de Agudo
Estado do Rio Grande do Sul

Autógrafo n.º 11/2015 - 3







ANEXO IV

MEMORIAL DESCRITIVO

ALTERAÇÃO DE TRAÇADO DE VIA URBANA

1.0 - GENERALIDADES

O presente Memorial Descritivo tem por finalidade descrever área de intervenção na alteração do mapa viário, com alteração de traçado em parte da **Rua Germano Hentschke**.

2.0 - JUSTIFICATIVA

Com relação ao Plano Diretor vigente, o traçado da rua sofrerá alteração ao previsto no referido, pois, apresenta-se com o leito já consagrado, definido e consolidado, o que será aproveitado, não afetando as testadas dos lotes, e os pontos de acesso permanecerão conforme estabelecido pelo Plano Diretor, havendo então alteração do traçado em parte do trecho situado entre a Avenida Concórdia sentido Avenida Santo Angelo, conforme planta.

DESCRIÇÃO DO TRECHO A ALTERAR

A Rua Germano Hentschke, já de domínio público, no trecho compreendido entre a Avenida Concórdia, no sentido Sul-Norte, até o entroncamento com a Avenida Santo Angelo, (com a nova alteração proposta, denominara-se Rua Germano Hentschke,) com as seguintes confrontações: partindo da Avenida Concórdia, no sentido Sul-Norte, na extensão de 132,00 metros, numa largura de 18,00 metros, sendo 13,00 metros de leito e 2,50 metros de passeios laterais, entre as Quadras F-13 e F-15; partindo no sentido Leste-Oeste, na extensão de 69,00 metros, numa largura de 24,00 metros, sendo 18,00 metros de leito e 3,00 metros de passeios laterais, entre as Quadras F-13 e F-15; e partindo no sentido Sul-Norte, na extensão de 51,70 metros, com uma deflexão, onde o



Câmara Municipal de Agudo
Estado do Rio Grande do Sul

Autógrafo n.º 11/2015 - 6

ângulo interno é de 146º para o Oeste, numa extensão de 88,81 metros, até atingir o entroncamento com a Avenida Santo Angelo, entre as Quadras E-13 e F-15, numa largura de 18,00 metros, sendo 13,00 metros de leito e 2,50 de passeios laterais.

Agudo, 12 de março de 2015

ALDO ITO PAUL
ENG. CIVIL
CREA: 46752 D